



GEOGRAFIE UND GEOWISSENSCHAFTEN

E-BOOKS | E-JOURNALS | DATENBANKEN



Stand: 1. Oktober 2023

© Foto: Veréna Bull

Sehr geehrte*r Leser*in,

ob man eine Seminararbeit oder Dissertation verfasst, an einem wissenschaftlichen Projekt forscht oder sich aus Interesse einen Überblick über ein Fachgebiet verschaffen möchte: Im Mittelpunkt stehen die Recherche und die Auswahl von Literatur. Aufgabe der Universitätsbibliothek Salzburg ist es, Sie dabei bestmöglich zu unterstützen.

Die Coronakrise und die damit einhergehenden Maßnahmen wie etwa das Distance Learning haben eine Entwicklung im Bereich der Literatur- und Informationsrecherche deutlich verstärkt: die Nutzung von online bereitgestellten Ressourcen.

In diesem Dokument finden Sie eine Auswahl der von der Universitätsbibliothek Salzburg zur Verfügung gestellten Online-Ressourcen, die für den Bereich **Geografie und Geowissenschaften** interessant und relevant sind. Die Auswahl ist thematisch gegliedert:

- **ALLGEMEINE MEDIENRECHERCHE**
- **GEOGRAFIE UND GEOWISSENSCHAFTEN**
 - Datenbanken
 - E-Journals
 - E-Books
- **GEOGRAFIE: GEOINFORMATIK**
 - Datenbanken
 - E-Journals
 - E-Books

Für externe Links wird keine Haftung übernommen. Bitte beachten Sie, dass einige E-Ressourcen einen VPN-Zugang erfordern, wenn Sie außerhalb der Universität Salzburg darauf zugreifen möchten. Nähere Informationen dazu erhalten Sie unter <https://it-info.sbg.ac.at>.

Sie haben Fragen oder Anregungen? Dann können Sie sich gerne an das Team der Universitätsbibliothek Salzburg wenden. Näheres zu Kontaktadressen und aktuellen Informationen erhalten Sie auf unserer Homepage: <https://www.plus.ac.at/universitaetsbibliothek/>.

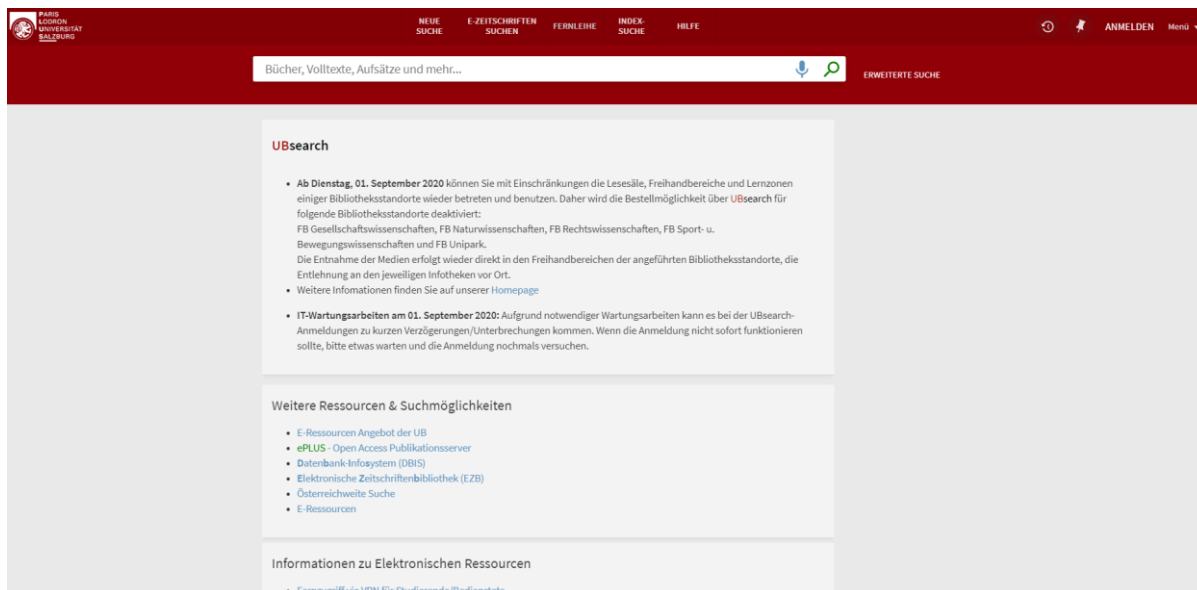
Mit herzlichem Gruß
Dr. Richard Egger
Fachreferent Geografie und Geowissenschaften

Abteilung Universitätsbibliothek
Hauptbibliothek Hofstallgasse
Hofstallgasse 2-4
5020 Salzburg · Österreich
<https://www.plus.ac.at/universitaetsbibliothek/> · richard.egger@plus.ac.at

Gut zu wissen...




Alle Informationen aus einer Hand – mit **UBsearch**, der Suchmaschine der Universitätsbibliothek Salzburg ist der gesamte Medienbestand der Universitätsbibliothek durchsuchbar.

<https://ubsearch.sbg.ac.at>



Hinweis: Für externe Links wird keine Haftung übernommen.

ALLGEMEINE MEDIENRECHERCHE








	<p>UBsearch – Suchmaschine der Universitätsbibliothek Salzburg https://ubsearch.sbg.ac.at</p> <p>Suche nach Büchern, Zeitschriftenaufsätzen, Online-Ressourcen und Volltexten</p>
	<p>ePLUS – Open Access Publikationsserver der Universität Salzburg http://eplus.uni-salzburg.at</p> <p>Auf dem elektronischen Publikationsserver finden Sie Open Access-Veröffentlichungen von MitarbeiterInnen der Paris Lodron Universität Salzburg im Volltext.</p>
	<p>Elektronische Zeitschriftenbibliothek (EZB) http://rzblx1.uni-regensburg.de</p> <p>Zugang zu wissenschaftlichen Volltextzeitschriften. Diese können frei zugänglich, für Teilnehmerbibliotheken lizenziert oder als Pay-per-View nutzbar sein. Bei einigen nicht im Volltext nutzbaren Zeitschriften sind Inhaltsverzeichnisse und oftmals auch Abstracts kostenlos verfügbar.</p>



	<p>Datenbank-Infosystem (DBIS) http://rzblx10.uni-regensburg.de/dbinfo</p> <p>DBIS ist ein kooperativer Service zur Nutzung wissenschaftlicher Datenbanken, der mit finanzieller Unterstützung des Bayerischen Staatsministeriums für Wissenschaft, Forschung und Kunst und der Deutschen Forschungsgemeinschaft (DFG) von der Universitätsbibliothek Regensburg entwickelt wurde. DBIS umfasst derzeit mehr als 13.000 Einträge, von denen etliche frei nutzbar oder lizenziert für Teilnehmerbibliotheken verfügbar sind.</p>
	<p>Suchmaschine des Österreichischen Bibliothekenverbundes https://search.obvsg.at</p> <p>Über die Verbundsuchmaschine können Bestände der Einrichtungen des österreichischen Bibliothekenverbundes recherchiert werden.</p>
	<p>Karlsruher Virtueller Katalog (KVK) https://kvk.bibliothek.kit.edu</p> <p>Meta-Suchmaschine zum Nachweis von Medien in Bibliotheks- und Buchhandelskatalogen weltweit.</p>
	<p>WorldCat https://www.worldcat.org</p> <p>Suchmaschine zum Nachweis von Medien in Bibliothekskatalogen weltweit.</p>
	<p>Directory of Open Access Books (DOAB) https://www.doabooks.org</p> <p>Das Directory of Open Access Books (DOAB) ist ein Katalog frei zugänglich publizierter Monografien.</p>
	<p>Directory of Open Access Journals (DOAJ) https://doaj.org</p> <p>Die 2003 an der Universität Lund gegründete und mittlerweile unabhängige Datenbank bietet eine Übersicht über Open Access-Zeitschriften verschiedener Fachgebiete.</p>
	<p>Informationsplattform Open Access https://open-access.net/startseite</p> <p>Informationen zu Open Access in verschiedenen Fächern – z.B. über fachspezifische Repositorien, relevante Open-Access-Zeitschriften sowie allgemeine Informationen zur Verbreitung und Akzeptanz von Open Access im jeweiligen Fach. Die Seite open-access.net wurde im Rahmen eines DFG-Projekts kooperativ von der Freien Universität Berlin und den Universitäten Göttingen, Konstanz und Bielefeld aufgebaut und ging Anfang Mai 2007 online.</p>
	<p>Europeana Collections https://www.europeana.eu/portal/de</p> <p>Bei Europeana, einer Initiative der Europäischen Union, sind in Zusammenarbeit mit zahlreichen europäischen Archiven, Museen und Bibliotheken über 50 Millionen Objekte und Medien in digitalisierter Form zugänglich.</p>

GEOGRAFIE UND GEOWISSENSCHAFTEN







Datenbanken



	<p>Atlapia http://www.atlapedia.com/ Geographische und politische Karten der Länder.</p>
	<p>Austrian Map Online https://maps.bev.gv.at/ Die Datenbank bietet Ausschnitte aus den staatlichen österreichischen Landkarten.</p>
	<p>Bibliographie Géographique Internationale http://geoprodig.cnrs.fr/collections/show/15 Online-Version der Bibliographie Géographique Internationale und Teil der Fachbibliographie FRANCIS. Grundlage der ab 1976 erfassten bibliographischen Daten sind Zeitschriftenartikel (> 90%), Monographien, Dissertationen, Karten und Atlanten.</p>
	<p>Current Geographical Publications (CGP) https://guides.library.uwm.edu/c.php?g=56532 Enthält, alphabetisch geordnet nach dem Zeitschriftentitel, die Inhaltsverzeichnisse aktueller Ausgaben geographischer Zeitschriften.</p>
	<p>Fachinformationsdienst Karten (FID) https://kartographie.staatsbibliothek-berlin.de/ Die Services des Fachinformationsdienstes folgen den Vorgaben des Förderprogramms der DFG und richten sich in erster Linie an die Bedürfnisse der Fachwissenschaftler und Fachwissenschaftlerinnen aus den Bereichen Kartografie, Geoinformation sowie Geschichte der Kartografie.</p>
	<p>GeoDZ http://www.geodz.com/ Online-Nachschlagewerk rund um Geowissenschaften und (physische) Geographie. Zugang über einfache Suche und alphabetisches Register.</p>
	<p>Geographische Literaturdatenbank (GEODOK) https://geodok.geographie.uni-erlangen.de/de/default.aspx Service zur Literaturrecherche des Instituts für Geographie der Universität Erlangen-Nürnberg.</p>

	<p>Geographische Zentralbibliothek / Katalog</p> <p>https://ifl.wissensbank.com/esearcha/index.tt.html</p> <p>Die Geographische Zentralbibliothek des Leibniz-Instituts für Länderkunde verzeichnet neben Büchern und Zeitschriftenartikeln auch Karten und Atlanten, rund 20.000 digitalisierte Fotos, Gemälde und Postkarten sowie über 200 Nachlässe aus dem Bestand des Archivs für Geographie.</p>
	<p>GeoNames</p> <p>http://www.geonames.org/</p> <p>Mehr als 11 Millionen geografische Namen. Neben Ortsnamen in verschiedenen Sprachen sind auch Längen- und Breitengrad, Höhe über Meer, Einwohnerzahl, administrative Unterteilung und Postleitzahlen in der Datenbank enthalten.</p>
	<p>Geo-Guide</p> <p>http://www.geo-guide.de/</p> <p>Datenbank für Online-Ressourcen zu den Fächern der Geowissenschaften und Bergbau.</p>
	<p>Geo-Leo</p> <p>https://www.geo-leo.de/</p> <p>Geowissenschaftliches Internetportal für gedruckte und computerbasierte Informationsressourcen: Recherche in Bibliothekskatalogen sowie in der Zeitschriftenaufsatzdatenbank OnlineContents-SSG Geowissenschaften</p>
	<p>International Encyclopedia of Human Geography</p> <p>https://www.sciencedirect.com/referencework/9780080449104/international-encyclopedia-of-human-geography</p> <p>Online-Ausgabe der zwölfbändigen Printausgabe mit Beiträgen zu Gegenstandsbereichen, Konzepten und Theorien der Humangeografie und ihrer Teilgebiete.</p>
	<p>Kartensammlung Ryhiner</p> <p>https://www.digibern.ch/katalog/kartensammlung-ryhiner-ryhiner-map-collection</p> <p>Die Schweizer Kartensammlung ist eine der wertvollsten und bedeutendsten Sammlungen von Altkarten. Sie umfasst ca. 16.000 Landkarten, Pläne und Ansichten aus dem 16. bis frühen 19. Jahrhundert, wobei die Bestände den ganzen Erdball abdecken.</p>
	<p>Map Collections / Library of Congress</p> <p>https://www.loc.gov/collections/general-maps/about-this-collection/</p> <p>Die Geografie- und Kartenabteilung legt den Schwerpunkt auf den nordamerikanischen Raum.</p>
	<p>map.geo.admin.ch</p> <p>https://map.geo.admin.ch/</p> <p>Interaktive kartografische Darstellung der Schweiz.</p>





	<p>NationMaster.com https://www.nationmaster.com/ Nachschlagewerk zu allen Ländern der Welt. Er enthält Informationen zu Geschichte, Politik, Verwaltung, Bevölkerung, Geografie, Wirtschaft und vielen anderen Themen aus mehreren verschiedenen Quellen (u.a. CIA, UNO, OECD).</p>
	<p>ÖROK-Atlas https://www.oerok-atlas.at/ Seit über 20 Jahren wird von der Österreichischen Raumordnungskonferenz (ÖROK) der „Atlas zur räumlichen Entwicklung Österreichs (ÖROK-Atlas)“ herausgegeben. Fragestellungen der Raumordnung und aktuelle räumliche Informationen Österreichs werden dabei in kartografisch leicht verständlicher und anschaulicher Form dargestellt.</p>





E-Journals

	<p>ACME : An International E-Journal for Critical Geographies http://ezb.ur.de/ezeit/searchres.phtml?bibid=UBSBG&colors=7&lang=de&jq_type1=QS&jq_term1=ACME+%3A+An+International+E-Journal+for+Critical+Geographies</p>
	<p>Acta Geográfica http://ezb.ur.de/ezeit/searchres.phtml?bibid=UBSBG&colors=7&lang=de&jq_type1=QS&jq_term1=Acta+Geogr%E1fica Verlag / Anbieter: via EBSCO Host</p>
	<p>African Geographical Review https://www.tandfonline.com/loi/rafg20 Verlag / Anbieter: Routledge, Taylor & Francis Group</p>
	<p>Annals of the American Association of Geographers http://ezb.ur.de/ezeit/detail.phtml?bibid=UBSBG&colors=7&lang=de&jour_id=309873 Verlag / Anbieter: via EBSCO Host</p>
	<p>Applied Geography https://www.sciencedirect.com/journal/applied-geography Verlag / Anbieter: Elsevier</p>
	<p>Asien: The German Journal on Contemporary Asia http://asien.asienforschung.de/asien-the-german-journal-on-contemporary-asia/</p>

	Verlag / Anbieter: Deutsche Gesellschaft für Asienkunde
	Australian Geographer, The (via EBSCO Host) http://ezb.ur.de/ezeit/detail.phtml?bibid=UBSBG&colors=7&lang=de&jour_id=22404 Verlag / Anbieter: via EBSCO Host
	Auswahl der besten ausländischen geographischen und statistischen Nachrichten zur Aufklärung der Völker- und Länderkunde https://digi.ub.uni-heidelberg.de/diglit/voelker_laenderkunde Verlag / Anbieter: Halle : Renger ; Heidelberg : Univ.-Bibliothek
	Beiträge zur Regionalen Geographie https://leibniz-iftl.de/forschung/publikationen-1/zeitschriften-und-reihen Verlag / Anbieter: Leibniz-Institut für Länderkunde
	Biogeographia – the Journal of Integrative Biogeography https://escholarship.org/uc/biogeographia Verlag / Anbieter: Società Italiana di Biogeografia




E-Books



	Digitale Stadtplanung: Alltag und Räume technisierten Planens https://ubsearch.sbg.ac.at/permalink/f/1aqsnc0/TN_cdi_oapen_primary_oai_library_oapen_org_20_500_12657_59403 Schinagl, Martin; Bielefeld: transcript Verlag 2022
	Handbook of behavioral and cognitive geography https://doi.org/10.4337/9781784717544 Daniel R. Montello; Elgar 2018
	Handbook of cities and the environment https://doi.org/10.4337/9781784712266 Kevin Archer and Kris Bezdecny; Elgar 2016
	Handbook of emerging 21st-century cities https://doi.org/10.4337/9781784712280 Kris Bezdecny and Kevin Archer; Elgar 2018

	<p>Handbook of regions and competitiveness. Contemporary theories and perspectives on economic development</p> <p>http://dx.doi.org/10.4337/9781783475018</p> <p>Robert Huggins and Piers Thompson; Elgar 2017</p>
	<p>Handbook on the geographies of innovation</p> <p>http://dx.doi.org/10.4337/9781784710774</p> <p>Richard Shearmu, Christophe Carrincazeaux and David Doloreux; Elgar 2018</p>
	<p>Handbook on wealth and the super-rich</p> <p>https://doi.org/10.4337/9781783474042</p> <p>Iain Hay and Jonathan V. Beaverstock; Elgar 2016</p>
	<p>Lehrbuch der mathematischen Geographie</p> <p>https://doi.org/10.1515/9783111493824</p>




GEOGRAFIE: GEOINFORMATIK


Datenbanken

	<p>Alexandria Digital Library (ADL)</p> <p>https://www.alexandria.ucsb.edu/</p> <p>Sammlung durch Fernerkundung erschlossener Geo-Informationen. Abrufbar sind georeferenzierte Karten und Orthofotos.</p>
	<p>European Sources Online (ESO)</p> <p>https://www.europeansources.info/</p> <p>Die Datenbank des Europäischen Dokumentationszentrums Cardiff enthält Informationen über die Europäische Union und die Länder Europas. Der Schwerpunkt liegt bei den Aktivitäten der Europäischen Union und ihrer Institutionen. Angeboten werden Dokumente, Veröffentlichungen und Pressemitteilungen der EU-Institutionen und -Agenturen, Bücher, Zeitschriften und Zeitungen, Statistiken. Außerdem werden Publikationen der NATO, der OECD, der WTO, des Europarates und anderer internationaler Organisationen berücksichtigt sowie Veröffentlichungen zahlreicher Forschungsinstitutionen, nationaler Regierungen, Think Tanks, Interessensverbände, etc.</p>
	<p>GEObranchen.de</p> <p>https://www.geobranchen.de/</p> <p>Das Branchenverzeichnis beinhaltet Brancheneinträge von Firmen, Verbänden, Instituten und Behörden aus dem gesamten deutschsprachigen Raum.</p>

	<p>GeoGREIF</p> <p>https://geogreif.uni-greifswald.de/geogreif?map=search</p> <p>Enthält Karten und Kartenwerke, die am Institut für Geographie und Geologie der Universität Greifswald bzw. im Landesarchiv Greifswald im Original verfügbar sind. Die Datenbank weist zu jeder erfassten Karte die wichtigsten Metadaten im DublinCore-Format nach, die ein leichtes Auffinden ermöglichen.</p>
	<p>Grind</p> <p>https://www.grind.no/en</p> <p>Die Datenbank Grind der Universität Bergen enthält naturhistorische und kulturgeografische Informationen über Landschaften und Orte in den norwegischen Kommunen. Neben einer großen Anzahl von Fotos finden sich hier auch historische Karten und Grafiken.</p>
	<p>IREON</p> <p>https://ireon-portal.de/</p> <p>Bietet Literaturhinweise und Volltexte zu</p> <ul style="list-style-type: none"> • außen- und sicherheitspolitischen Themen • internationale wirtschafts- und entwicklungspolitische Zusammenarbeit • europapolitischen und transatlantischen Themen • regional- und länderbezogenen Fragen weltweit • auswärtiger Kulturpolitik • international Aspekte von Klima, Umwelt und Energie • internationale Sicherheitspolitik • Außenpolitik



E-Journals

	<p>American Journal of Geographic Information System</p> <p>http://www.sapub.org/journal/issuelist.aspx?journalid=1053</p> <p>Verlag / Anbieter: Scientific and Academic Publishing</p>
	<p>Annual Report / Hong Kong Polytechnic, Department of Land Surveying and Geo-Informatics</p> <p>http://www.lsgi.polyu.edu.hk/research-activities/research-output/index.asp</p> <p>Verlag / Anbieter: Hong Kong Polytechnic, Department of Land Surveying and Geo-Informatics</p>
	<p>AGIT Journal für Angewandte Geoinformatik</p> <p>https://gispoint.de/agit-journal.html</p> <p>Verlag / Anbieter: Wichmann, VDE</p>

	<p>Business Geomatics : Wirtschaftszeitung für Geoinformatik https://www.business-geomatics.com/ Verlag / Anbieter: Landscape GmbH</p>
	<p>Cartography and Geographic Information Science https://www.tandfonline.com/loi/tcag20 Verlag / Anbieter: Taylor & Francis</p>
	<p>Department of Geodesy and Geoinformatics https://www.ifp.uni-stuttgart.de/publikationen/jahresberichte/ Verlag / Anbieter: Geodätisches Institut, Universität Stuttgart ; Institut für Navigation, Universität Stuttgart</p>
	<p>Geoinformatica https://www.springer.com/journal/10707 Verlag / Anbieter: Springer Science+Business Media B.V.</p>
	<p>Geoinformatics: The Magazine for Surveying, Mapping and GIS Professionals in Europe https://geoinformatics.com/ Verlag / Anbieter: Groothuis</p>
	<p>Geowissenschaftliche Mitteilungen: Schriftenreihe der Studienrichtung Vermessungswesen und Geoinformation https://www.geo.tuwien.ac.at/publications/geowissenschaftliche-mitteilungen/ Verlag / Anbieter: Technische Universität Wien</p>
	<p>GIS.Science : die Zeitschrift für Geoinformatik https://gispoint.de/gis-science/zeitschrift.html Verlag / Anbieter: Wichmann, VDE</p>
	<p>International Journal of Applied Earth Observation and Geoinformation (JAG) https://www.sciencedirect.com/journal/international-journal-of-applied-earth-observation-and-geoinformation Verlag / Anbieter: Elsevier</p>
	<p>International Journal of Environment and Geoinformatics https://dergipark.org.tr/tr/pub/ijegeo Verlag / Anbieter: Tübitak Ulakbim</p>
	<p>ISPRS International Journal of Geo-Information https://www.mdpi.com/journal/ijgi</p>

	Verlag / Anbieter: MDPI Publishing ; International Society for Photogrammetry and Remote Sensing (ISPRS)
	Journal of Photogrammetry, Remote Sensing and Geoinformation Science (PFG) https://www.springer.com/journal/41064 Verlag / Anbieter: Springer International Publishing
	Kartografija i Geoinformacije / Cartography and Geoinformation https://hrcak.srce.hr/index.php?show=casopis&id_casopis=53 Verlag / Anbieter: Hrvatsko Kartografsko Drustvo
	Reports on Geodesy and Geoinformatics https://content.sciendo.com/view/journals/rgg/rgg-overview.xml Verlag / Anbieter: Sciendo; Warsaw University of Technology, Institute of Geodesy and Geodetic Astronomy
	VGI : Österreichische Zeitschrift für Vermessung und Geoinformation https://www.ovg.at/de/vgi/ Verlag / Anbieter: Österreichische Gesellschaft für Vermessung und Geoinformation
	ZfV : Zeitschrift für Geodäsie, Geoinformation und Landmanagement https://geodaesie.info/startseite/zfv-zeitschrift-fuer-geodaesie-geoinformation-und-landmanagement/148 Verlag / Anbieter: Wißner ; Deutscher Verein für Vermessungswesen e.V. ; Gesellschaft für Geodäsie, Geoinformation und Landmanagement

E-Books

	Geoinformatics in Citizen Science https://ubsearch.sbg.ac.at/permalink/f/1aqsnc0/TN_cdi_oapen_doabooks_48482 Bordogna, Gloria, MDPI 2019
	Geoinformatik : in Theorie und Praxis https://link.springer.com/book/10.1007%2F978-3-642-34807-5 Lehrbuch